

AVVISO ALLA CITTADINANZA

Il Sindaco avvisa la cittadinanza che il D.R.P.C. ha diramato AVVISO PER IL RISCHIO METEO-IDROGEOLOGICO ALLERTA ARANCIONE con CONDI-METEO AVVERSE N. 24292 del 18/10/2024 con validità dalle ore 16:00 fino alle ore 24:00 del 19/10/2024

SI INVITA LA CITTADINANZA ALLA PRUDENZA

1. Interdizione giardini pubblici, impianti sportivi all'aperto, aree giochi esterne, cimiteri e sottopassi;
2. Interdizione e l'uso temporaneo dei locali interrati, seminterrati e bassi, in specie se in prossimità di alvei, sponde ed argini di torrenti e/o fiumi già oggetto di precedenti criticità.
3. ai residenti o domiciliati nelle aree già precedentemente vulnerate:
 - Non spostarsi, durante i fenomeni temporaleschi, dai luoghi e dalle zone ritenute più sicure o comunque limitare gli spostamenti, ed evitare di percorrere strade soggette a frane;
 - Non sostare su passerelle e ponti o nei pressi degli argini dei torrenti e dei corpi idrici in genere;
 - Evitare di attraversare a piedi e con gli automezzi gli alvei dei corsi d'acqua;
 - Evitare di occupare la carreggiata di strade che devono essere lasciate libere per il passaggio di eventuali soccorritori;
 - Non occupare locali a piano strada o sottostanti il piano che strada ed in particolare evitare di utilizzarli per dormire la notte nelle aree ove è noto il rischio di allagamento/alluvione, soprattutto nei siti precedentemente vulnerati;

Prestare attenzione alle indicazioni fornite dalle Autorità **attraverso, HOME PAGE COMUNE DI ARAGONA** radio TV, Social Networks;

Non sostare sui ponti o lungo gli argini o le rivedi un corso d'acqua in piena;
Non sostare in aree soggette ad esondazioni o allagamento anche in ambito urbano;
Non tentare di arginare la massa d'acqua -spostarsi su piani superiori;
Non percorrere un passaggio a guado o sottopassaggio durante e dopo un evento piovoso;
Allontanarsi dalla località in caso avvertano rumori so sospetti riconducibili all'edificio;
Allontanarsi in caso si ci accorga dell'apertura di fratture nel terreno o nel caso si avvertano rumori insoliti;
Nel caso si debba abbandonare l'abitazione, chiudere il gas staccare l'elettricità non dimenticare l'animale domestico se c'è;
Non sostare al di sotto di una pendice rocciosa non adeguatamente protetta o argillosa;

Non sostare non curiosare in aree dove vi è stata una frana o un' alluvione;
Evitare al verificarsi di precipitazioni intense il transito veicolare e pedonale.

F.to Il Sindaco
Giuseppe Pendolino

prot. n° 45525

del 18-ott-2024

**AVVISO REGIONALE DI PROTEZIONE CIVILE
PER IL RISCHIO METEO-IDROGEOLOGICO E IDRAULICO N. 24292**

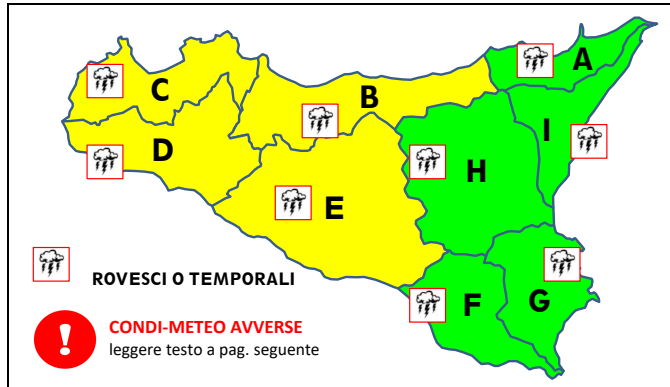
(D.Lgs. n° 1 del 02/01/2018, Direttiva P.C.M. 27/02/2004 e ss.mm.ii., DPRS n° 626/GAB del 30/10/2014 - Sistema di allertamento per rischio idrogeologico e idraulico)

VALIDITA': dalle ore 16:00 del 18-ott-2024 fino alle ore 24:00 del 19-ott-2024

RISCHIO METEO-IDROGEOLOGICO E IDRAULICO (vedi Avvertenze)

LIVELLI DI ALLERTA PER OGGI 18/10/2024

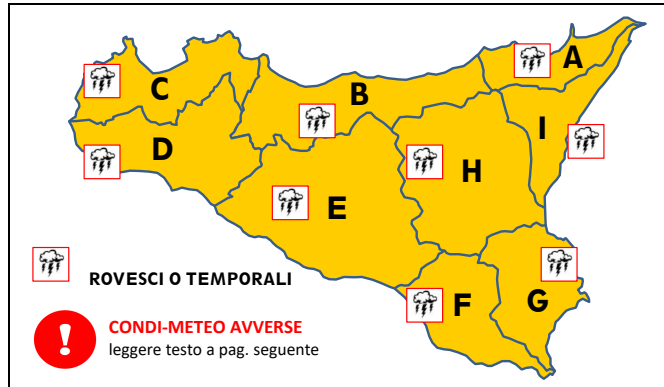
(di regola, dall'emissione alle ore 24:00)



EOLIE: ZONA A - USTICA, EGADI: ZONA C - PANTELLERIA: ZONA D - PELAGIE: ZONA E

LIVELLI DI ALLERTA PER DOMANI 19/10/2024

(di regola, dalle ore 0:00 fino alle ore 24:00)

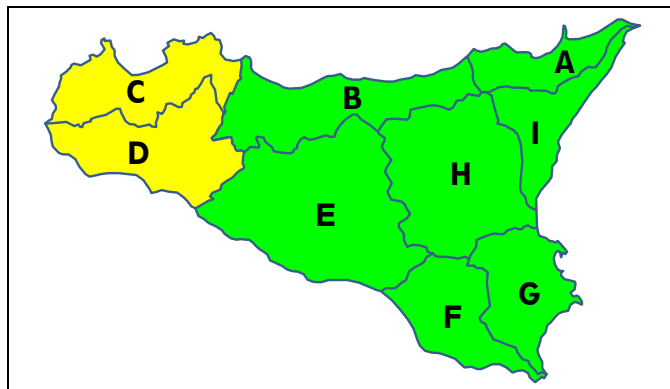


EOLIE: ZONA A - USTICA, EGADI: ZONA C - PANTELLERIA: ZONA D - PELAGIE: ZONA E

RISCHIO IDRAULICO (Vedi Avvertenze)

LIVELLI DI ALLERTA PER OGGI 18/10/2024

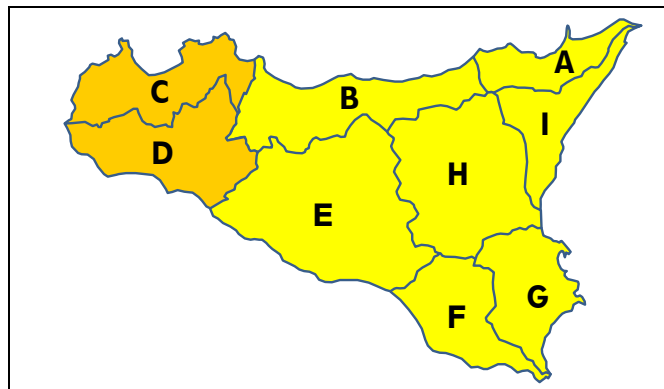
(di regola, dall'emissione alle ore 24:00)



EOLIE: ZONA A - USTICA, EGADI: ZONA C - PANTELLERIA: ZONA D - PELAGIE: ZONA E

LIVELLI DI ALLERTA PER DOMANI 19/10/2024

(di regola, dalle ore 0:00 fino alle ore 24:00)



EOLIE: ZONA A - USTICA, EGADI: ZONA C - PANTELLERIA: ZONA D - PELAGIE: ZONA E

LIVELLI DI ALLERTA ADOTTATI E FASI OPERATIVE ATTIVATE

TIPO DI RISCHIO	LIVELLI DI ALLERTA E FASI OPERATIVE PER OGGI			
	VERDE GENERICA VIGILANZA	GIALLA ATTENZIONE	ARANCIONE PREALLARME	ROSSA ALLARME
IDROGEOLOGICO E IDRAULICO ⁽¹⁾				
IDROGEOLOGICO E IDRAULICO PER TEMPORALI ⁽²⁾	A, F, G, H, I	B, C, D, E		
IDRAULICO ⁽³⁾	A, B, E, F, G, H, I	C, D		

TIPO DI RISCHIO	LIVELLI DI ALLERTA E FASI OPERATIVE PER DOMANI			
	VERDE GENERICA VIGILANZA	GIALLA ATTENZIONE	ARANCIONE PREALLARME	ROSSA ALLARME
IDROGEOLOGICO E IDRAULICO ⁽¹⁾				
IDROGEOLOGICO E IDRAULICO PER TEMPORALI ⁽²⁾			TUTTA LA REGIONE	
IDRAULICO ⁽³⁾		A, B, E, F, G, H, I	C, D	

(1) Le possibili criticità idrauliche sono riferite ai bacini minori (< 50 kmq) e alle aree urbanizzate

(2) Come sopra, con forzante Meteo

(3) Condizioni diffuse di possibile criticità idraulica nei bacini maggiori (> 50 kmq)

**VEDI DISPOSIZIONI GENERALI
E AVVERTENZE**

NOTE IN CASO DI ROVESCIO TEMPORALI, PRESTARE PARTICOLARE ATTENZIONE AI DEFLUSSI NELLE AREE URBANE E NEI LUOGHI FREQUENTATI DALL'UOMO ANCHE IN PROSSIMITA' DEI CORSI D'ACQUA

**FASI OPERATIVE ATTIVATE
PER IL DRPC-SICILIA**

PER OGGI: 18/10/2024

PER DOMANI: 19/10/2024

**ATTENZIONE
PREALLARME**



prot. n° 45525

del 18-ott-2024

**AVVISO REGIONALE DI PROTEZIONE CIVILE
PER IL RISCHIO METEO-IDROGEOLOGICO E IDRAULICO N. 24292**

(D.Lgs. n° 1 del 02/01/2018, Direttiva P.C.M. 27/02/2004 e ss.mm.ii., DPRS n° 626/GAB del 30/10/2014 - Sistema di allertamento per rischio idrogeologico e idraulico)

VALIDITA': dalle ore 16:00 del 18-ott-2024 fino alle ore 24:00 del 19-ott-2024

OPERAZIONI DI RILASCIO IN ALVEO PREVISTE E/O IN ATTO COMUNICATE DAI GESTORI DELLE DIGHE
(in parentesi: il bacino principale, il corso d'acqua a valle e le portate di scarico dichiarate in mc/s):

NON SONO STATE SEGNALATE MANOVRE IN DIGA DAI GESTORI

DOCUMENTI DI RIFERIMENTO EMESSI DAL DPC/CENTRO FUNZIONALE CENTRALE:

VALUTAZIONI METEOROLOGICHE NUMERICHE	del	18-ott-2024	PREVISIONI METEO SINOTTICHE NAZIONALI	del	18-ott-2024
BOLLETTINO DI VIGILANZA METEOROLOGICA NAZIONALE	del	18-ott-2024			
<input checked="" type="checkbox"/> L'AVVISO DI CONDIZIONI METEOROLOGICHE AVVERSE	del	18-ott-2024	n. 24075	Prof. DPC/53088	

FENOMENI PREVISTI

per la giornata di oggi 18-ott-24

per la giornata di domani 19-ott-24

Sparse, anche a carattere di rovescio o temporale, su zone occidentali, con quantitativi cumulati puntualmente moderati, più rilevanti sulle coste occidentali e sull'arcipelago delle Egadi; da isolate a sparse, localmente anche a carattere di rovescio o temporale, sui restanti settori, con quantitativi cumulati deboli	PRECIPITAZIONI	Diffuse, a prevalente carattere di rovescio o temporale, sui settori occidentali, centro-meridionali e ionici, con quantitativi cumulati da moderati a elevati; da sparse a diffuse, anche a carattere di rovescio o temporale, sui restanti settori, con quantitativi cumulati generalmente moderati
Assenti	NEVICATE	Assenti
Nessun fenomeno di rilievo	VISIBILITA'	Nessun fenomeno di rilievo
Senza variazioni di rilievo	TEMPERATURE	In locale sensibile diminuzione
Nessun fenomeno di rilievo	VENTI	Da forti a burrasca sud-orientali sui settori ionici e sulla zona dello Stretto di Messina; forti nord-occidentali sui settori occidentali
Molto mossi lo Stretto di Sicilia e lo Ionio meridionale	MARI	Da molto mosso ad agitato lo Ionio; molto mossi i settori occidentali del Tirreno centro-meridionale e lo Stretto di Sicilia

CONDI-METEO AVVERSE

PER LE SUCCESSIVE 24-36 ORE, SI PREVEDONO PRECIPITAZIONI DIFFUSE, A PREVALENTE CARATTERE DI ROVESCIO O TEMPORALE. I FENOMENI SARANNO ACCOMPAGNATI DA ROVESCII DI FORTE INTENSITÀ, FREQUENTE ATTIVITÀ ELETTRICA E FORTI RAFFICHE DI VENTO

DISPOSIZIONI GENERALI

Si invitano tutti gli Enti cui la presente è diretta (elenco in calce), e i Sindaci in particolare, a predisporre le azioni di prevenzione previste nei propri piani di protezione civile in attuazione dei LIVELLI DI ALLERTA di cui al presente Avviso regionale.

LE FASI OPERATIVE VANNO ATTIVATE TRAMITE GECOS. In ragione delle criticità presenti nel territorio, le Autorità locali di protezione civile possono attivare Fasi Operative con livelli superiori a quelli del presente Avviso.

Si consultino la "TABELLA DEGLI SCENARI" e la "TABELLA DELLE FASI OPERATIVE" al seguente link: <https://tinyurl.com/yau3gzjo>

I responsabili locali di protezione civile sono invitati a prestare specifica attenzione alle condizioni meteorologiche locali e alle loro variazioni, talora non prevedibili e repentine, nonché ai conseguenti effetti al suolo anche se temuti o presumibili.

Si raccomanda di: 1) dare tempestiva diffusione del presente Avviso e 2) informare la SORIS sull'evoluzione della situazione.

Il presente Avviso è pubblicato su www.protezionecivilesicilia.it

Normativa di riferimento: <https://tinyurl.com/yau3gzjo>

Decreto Legislativo n.1 del 02/01/2018: "Codice della protezione civile"; DPRS del 27/01/2011 in GURS n. 8 del 18/02/2011: "Linee Guida per la redazione dei piani di protezione civile comunali e intercomunali in tema di rischio idrogeologico"; DPRS n° 626/GAB del 30/10/2014: "Direttiva regionale per la gestione organizzativa e funzionale del sistema di allerta per il rischio idrogeologico e idraulico ai fini di protezione civile"; Circolari del DRPC/CFD-Idro.

VALUTATORE: DAMIANI

CO-VALUTATORE:

**IL DIRIGENTE DEL CFD-Idro
(BASILE)**

**IL DIRIGENTE GENERALE
CAPO DEL DIPARTIMENTO
(COCINA)**

Contatti: **Centro Funzionale Decentrato - Idro**
e-mail: centrofunzionale@protezionecivilesicilia.it
posta certificata: centrofunzionale@pec.protezionecivilesicilia.it

SORIS
numero verde 800 404040 - tel. 091 7433111 - fax 091 7074796/7
e-mail: soris@protezionecivilesicilia.it



prot. n° 45525
del 18-ott-2024

**AVVISO REGIONALE DI PROTEZIONE CIVILE
PER IL RISCHIO METEO-IDROGEOLOGICO E IDRAULICO N. 24292**

(D.Lgs. n° 1 del 02/01/2018, Direttiva P.C.M. 27/02/2004 e ss.mm.ii., DPRS n° 626/GAB del 30/10/2014 - Sistema di allertamento per rischio idrogeologico e idraulico)

VALIDITA': dalle ore 16:00 del 18-ott-2024 fino alle ore 24:00 del 19-ott-2024

AVVERTENZE

RISCHIO IDROGEOLOGICO E IDRAULICO:

possibili criticità di tipo geomorfologico (frane) e/o di tipo idraulico nei piccoli bacini (< 50 kmq) e nelle aree urbanizzate.

RISCHIO IDRAULICO:

possibili criticità per fenomeni prevalentemente di tipo idraulico principalmente nell'ambito del reticolo idrografico naturale dei bacini maggiori (> 50 kmq) (alluvioni, esondazioni in aree di foce).

FORZANTE ROVESCII O TEMPORALI E CONDIZIONI METEOROLOGICHE AVVERSE

Le criticità idrogeologiche e idrauliche possono risultare sensibilmente più gravose in caso di rovesci o temporali o di condizioni meteorologiche avverse la cui localizzazione geografica, distribuzione e intensità sono connotati da elevata incertezza previsionale.

In presenza di condizioni strutturali inadeguate dei corsi d'acqua e delle reti fognarie e in caso di beni ubicati in prossimità o all'interno di zone vocate al dissesto idrogeologico e idraulico, le criticità possono manifestarsi in maniera più gravosa a prescindere dai quantitativi previsti e/o reali di pioggia.

Le operazioni effettuate dai gestori degli impianti di ritenuta possono causare fenomeni localizzati o diffusi di esondazione a valle delle dighe in relazione agli eventuali ulteriori apporti fluviali, nonché allo stato di manutenzione dei corsi d'acqua.

ELENCO DEI DESTINATARI DELL'AVVISO REGIONALE DI PROTEZIONE CIVILE PER IL RISCHIO METEO-IDROGEOLOGICO E IDRAULICO

Sindaci

Responsabili Uffici Comunali di P.C.

Liberi Consorzi, Città Metropolitane

Responsabili P.C. Liberi Consorzi e Città Metropolitane

Dipartimento Regionale della Protezione Civile

Autorità di Bacino del Distretto Idrografico

- Servizio 1: Tutela delle risorse idriche

Dipartimento Acque e Rifiuti

- Servizio 4: Gestione infrastrutture delle acque

Dipartimento Agricoltura

- Servizio 5: Unità Operativa 3, SIAS

Dipartimento dello Sviluppo Rurale e Territoriale

Dipartimento Regionale Tecnico

- Uffici Genio Civile

Dipartimento delle Infrastrutture, della Mobilità e dei Trasporti

Dipartimento Regionale Ambiente

Comando del Corpo Forestale della Regione Siciliana

- Ispettorati Ripartimentali delle Foreste

ARPA - Agenzia Regionale Protezione Ambiente

Enti Parco (Alcantara, Etna, Madonie, Nebrodi, Sicani, Pantelleria)

Riserve Naturali

Dipartimento dei Beni Culturali e dell'Identità Siciliana

- Uffici Soprintendenza ai BB.CC.AA.

Dipartimento per la Pianificazione Strategica

Dipartimento per le Attività Sanitarie e Osservatorio Epidemiologico

Istituto Regionale per lo Sviluppo delle Attività Produttive (IRSAP)

Consorzi di Bonifica

Ufficio Tecnico per le Dighe - sez. Palermo

Enti Gestori Dighe

Prefetture - UTG

Corpo Nazionale Vigili del Fuoco tramite le Prefetture

Comando Regionale Arma dei Carabinieri tramite le Prefetture

Compartimento Polizia Stradale Sic. Orientale tramite le Prefetture

Compartimento Polizia Stradale Sic. Occidentale tramite le Prefetture

Comando Regionale Sicilia Guardia di Finanza tramite le Prefetture

Direzioni Marittime tramite le Prefetture

Capitanerie di Porto tramite le Prefetture

CAI (Gruppo Regione Sicilia)

CNSAS Corpo Naz.le Soccorso Alpino e Speleologico

SUES 118

CRI

ANAS

CAS

RFI

ENEL - Sicilia

TERNA - Sicilia

Enti Gestori Telefonia

ENI Integrated Crisis Center - Roma

SNAM Rete Gas - Distretto Sicilia

SICILIACQUE SpA

Enti Gestori Servizio Idrico Integrato

Ordini professionali (Architetti, Geologi, Geometri, Ingegneri, Agronomi e Forestali, Guide Alpine e Vulcanologiche)

e, p.c.

Presidente della Regione Siciliana

Dipartimento della Protezione Civile